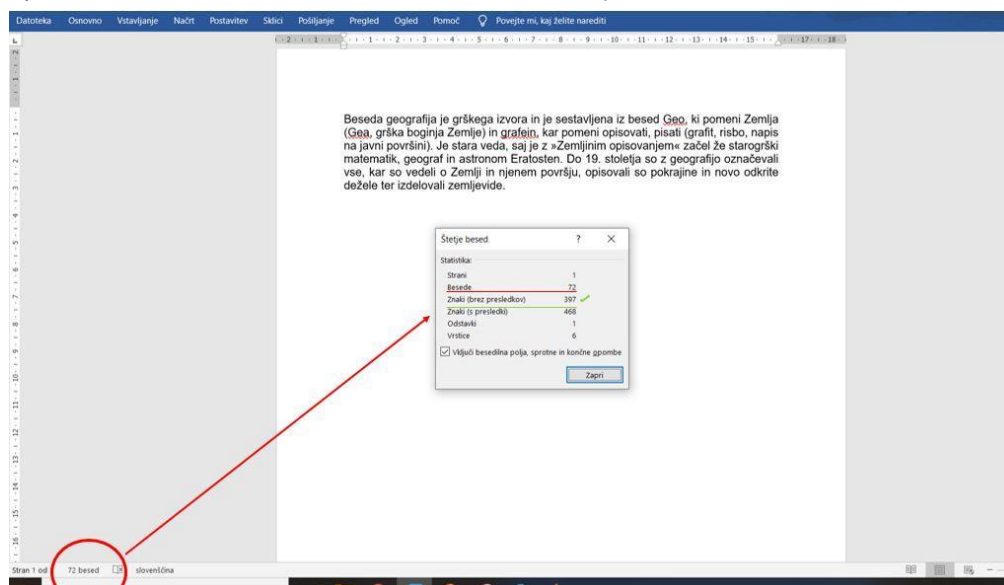


# NAVODILA ZA PISANJE PRISPEVKOV V GEOMix

## 1. OBLIKA IN DOLŽINA PRISPEVKA

- **dolžina prispevka:**
  - nestrokovni članki: do **8.000 znakov s presledki** – približno 1 stran in pol
  - strokovni članki: do **13.000 znakov s presledki**.

Bodite pozorni število ZNAKOV in ne BESED! Pomoč: <https://www.lettercount.com/>



- **format datoteke: .doc.**
- font in velikost pisave: **Arial 12,**
- razmak med vrsticami: **enojen/single,**
- poravnava odstavkov: **obojestransko/full,**
- uporaba krepko/bold, ležeče/italic in podčrtano/underline: **dovoljena,**
- naslova ni potrebno oblikovati, zaželena pa je izvirnost pri vsebini,
- zaželena je členjenost besedila na odstavke **s podnaslovi,**
- **citiranje:** citate med tekstem označujte samo s številkami. Na koncu članka k številkam pripišite pripadajoč vir. Tega navajate po navodilih spletne strani oddelka za geografijo, ki jih najdete na spletni strani: [http://geo.ff.uni-lj.si/knjiznica/storitve/navodila\\_za\\_navajanje\\_virov\\_literature](http://geo.ff.uni-lj.si/knjiznica/storitve/navodila_za_navajanje_virov_literature)

## 2. FOTOGRAFIJE

Fotografije lahko posredujete v digitalni obliki preko elektronske pošte, ustrezati pa morajo naslednjim zahtevam:

- dovoljeni formati: **JPG, TIFF, GIF**

- v prispevku je potrebno **označiti**, kje med tekstem naj bo posamezna fotografija pozicionirana.
- **komentar k fotografiji** (številčenje, poimenovanje in avtor fotografije) je sledeč: Slika 1: poimenovanje (foto: ime in priimek). Primer: Slika 1: Sankanje na Krvavcu (foto: Jelka Pintar).
  - **poimenovanje avtorja fotografije** je sledeč: (foto: ime in priimek avtorja).
  - **poimenovanje fotografije, ki ni last avtorja**, je sledeč: (vir: osebni arhiv intervjuvanca/naslov spletne strani/...).

### 3. VSEBINA

**Poročila DMGS in EGEA dogodkov** naj tako odgovorijo na naslednja vprašanja:

**kdaj, kje, kdo, koliko, za koliko, kakšen je bil namen in kakšne so bile aktivnosti.**

Na prva 3 vprašanja se lahko odgovori v obliki okvirčka in sicer takoj na začetku članka.

Kdaj: datum

Kje: ime kraja in države, lahko jih naštejete več.

Kdo/koliko: če gre za tuj dogodek imena in priimke udeležencev iz našega društva.  
Če je oseb preveč se napiše le število oseb.

**Potopisi** naj vsebujejo poleg predvidenega teksta še t. i. **DEŽELNO IZKAZNICO**, ki naj vsebuje naslednje informacije: **KARTO DRŽAVE, prepotovano pot, število dni potovanja, način prevoza, ceno potovanja in osebne nasvete popotnikom. Prav tako je potrebno priložiti seznam osnovnih značilnosti države** (valuta ... - za primer glejte GEOMix letnik 19, št. 1).

Slika 1: Primer deželne izkaznice

PODATKI O POTOVANJU

**Prepotovana pot:** Velenje, Sinsheim, Trittenheim, Bernkastel-Kues, Cochem, Koblenz, Urk, Wierum, Pleterburen, Greetstiel, Norddeich, Hooksiel, Cuxhaven, Velenje

**Čas potovanja:** 12 dni, julij 2018

**Način potovanja:** avtomob, kolo

**Prevoženi kilometri:** 3309 km


**Udeleženci:** tričlanska družina

**Cena potovanja:** oca. 500 osebo (gorivo, avstrijska vinjeta, nočitve v kampih, vstopnine, hrana...)

**Osebni nasvet:** družite se z domačini in vzemite si dovolj časa, saj je v dolini Mozele in Friziji veliko zanimivosti


DEŽELNA IZKAZNICA – NEMČIJA


Lega: Srednja Evropa  
Glavno mesto: Berlin  
Površina: 357.582 km<sup>2</sup>  
Število prebivalcev: 83.019.213  
BDP: 44.192. €/preb.  
Uradni jeziki: nemščina  
Valuta: evro



DEŽELNA IZKAZNICA – NIZOZEMSKA

Lega: Zahodna Evropa  
Glavno mesto: Amsterdam  
Površina: 41.865 km<sup>2</sup>  
Število prebivalcev: 17.424.978  
BDP: 48.818 €/preb.  
Uradni jeziki: nizozemščina  
Valuta: evro





\*živo po nizozemsko, izraz se uporablja tudi v severni Nemčiji in na Danskem

Vir 1: Geomix, okt 2020.

**Strokovni članki** morajo vsebovati naslednje sestavne dele: **izvleček, ključne besede (do 5 besed), uvod, poljubna podglavja, zaključek ter viri in literatura.**

#### **4. PODPIS AVTORJA**

Vsak prispevek mora biti podpisan z :

- **imenom in priimkom avtorja ali psevdonimom**, v kolikor avtor/ica ne želi biti poimenovan/a. V drugem primeru mora biti uredništvu vseeno posredovano ime avtorja, ki pa ne bo objavljeno.

Vsebovati mora tudi:

- **elektronski naslov avtorja**,
- (po želji lahko tudi **akademski naziv, domači naslov, ...**).

Podpis naj v novi vrstici sledi zadnjemu odstavku prispevka.

#### **5. TUJEJEZIČNI PRISPEVKI**

Prispevki, napisani v **angleškem jeziku**, bodo objavljeni **v originalu s kratkim slovenskim povzetkom**.

Ostali tujejezični prispevki (hrvaški, srbski, nemški, francoski, italijanski, ...) pa bodo **v celoti prevedeni** v slovenščino.

Za vse tujejezične prispevke enako veljajo tudi vsa ostala navodila.

#### **6. VNAŠANJE V COBISS**

**Strokovni članki, kvalitetni potopisi in intervjuji bodo** vneseni v Cobiss. Lahko jih navajate v svoji bibliografiji.

#### **7. ODDAJANJE**

- pošiljanje **po e-pošti na naslov: [geomix@dmgs.si](mailto:geomix@dmgs.si)**

#### **8. LEKTORIRANJE in AVTORIZACIJA**

Vsak prispevek bo pred objavo **lektoriran**.

Še pred objavo bo članek avtorju/ici posredovan v **avtorizacijo**. Avtor/ica bo imel/a **4 dni** časa za ponovni pregled članka. V kolikor avtor/ica ne bo dosegljiva za avtorizacijo, bo lektoriran prispevek kljub temu objavljen. Če v tem času ne boste dosegljivi po elektronski pošti, prosimo, da hkrati z oddajo sporočite mobilno številko ali drugi kontaktni naslov.

Če prispevek ne bo oddan v roku, uredništvu prispevka v avtorizacijo ni potrebno dajati razen v izjemnih okoliščinah.

#### **9. HONORAR**

Prispevki niso denarno nagrajeni.

#### **10. PRAVICA NEOBJAVE PRISPEVKA**

Uredniški odbor si pridružuje pravico, da ne objavi prispevkov in fotografij, ki niso v kontekstu publikacije, oziroma, če prispevki niso urejeni v skladu z navodili ali pravočasno oddani.